



**Plantentuin
Meise**

DoeDat, het
crowdsourcing
platform van
Plantentuin Meise



•DOE•DAT•••

www.doedat.be

Wetenschap voor iedereen!



Herbarium

verzameling gedroogde
planten

3095 herbaria wereldwijd
387,5 miljoen planten



Herbarium BR

4 miljoen collectiestukken

14de grootste herbarium
ter wereld

referentiecollectie

- centraal Afrika
- België
- Zuid Amerika

1724-nu



Digitalisatie

Reeds 1,7 miljoen collectiestukken online op
www.botanicalcollections.be

dankzij DOE! project
ontwikkeling van DoeDat.be



Groene Pioniers

citizen science project

mensen bewust maken van effecten van invasieve soorten op onze biodiversiteit en samenleving.

www.groenepioniers.be

Groene
PIONIERS



DoeDat.be

gelanceerd op
Dag Van de Wetenschap 2017

243 vrijwilligers

> 87000 taken voltooid



DoeDat.be

DOE·DAT·

[Startpagina](#)

[Instituten](#)

[Projecten](#)

[Handleidingen](#)

[Forum](#)

[Contacteer ons](#)

[Aanmelden](#)

Zoek naar...



NL ▾

Verken de natuurlijke wereld,
duik in ons gemeenzaam erfgoed,
en ontgrendel de geheimen van historische collecties!

Sluit je aan bij onze groep van vrijwilligers!

[Neem deel!](#) ↓

[Meer weten](#)

Beeld van Maarten Strack van Soest

DOE MEE EN SLUIT JE AAN BIJ EEN VIRTUEEL PROJECT VAN



Herbariumspecimens

Help het wetenschappelijk en cultureel onderzoek met het ontsluiten van etiketgegevens van specimen en objecten.

[Alle projecten bekijken](#)



Historische documenten

Help ons historische documenten digitaal te ontsluiten door het invoeren van teksten en gegevens.

[Alle projecten bekijken](#)



Beelden

Help ons dieren te zoeken en te identificeren op foto's om onderzoek te ondersteunen.

[Alle projecten bekijken](#)



Plantentuin Meise

DOE·DAT·

DoeDat.be

DOE·DAT·

[Startpagina](#)

[Instellingen](#)

[Projecten](#)

[Handleidingen](#)

[Forum](#)

[Contacteer ons](#)

[Aanmelden](#)

Zoek naar...



NL



Herbariumspecimens

Help het wetenschappelijk en cultureel onderzoek met het ontsluiten van etiketgegevens van specimens en objecten.

[Alle projecten bekijken](#)

Verken de natuur
duik in ons geschiedenis
en ontgrendel het verleden

Sluit je aan bij onze groep van vrijwilligers

[Neem deel!](#)

[Meer weten](#)



Historische documenten

Help ons historische documenten digitaal te ontsluiten door het invoeren van teksten en gegevens.

[Alle projecten bekijken](#)



Beelden

Help ons dieren te zoeken en te identificeren op foto's om onderzoek te ondersteunen.

[Alle projecten bekijken](#)

DOE MEE EN SLUIT JE AAN BIJ EEN VIRTUEEL PROJECT VAN



Herbariumspecimens

Help het wetenschappelijk en cultureel onderzoek met het ontsluiten van etiketgegevens van specimens en objecten.

[Alle projecten bekijken](#)



Historische documenten

Help ons historische documenten digitaal te ontsluiten door het invoeren van teksten en gegevens.

[Alle projecten bekijken](#)



Beelden

Help ons dieren te zoeken en te identificeren op foto's om onderzoek te ondersteunen.

[Alle projecten bekijken](#)



Plantentuin Meise

DOE·DAT·

DoeDat.be

DOE·DAT

Startpagina

Instituten

Projecten

Handleidingen

Forum

Contacteer ons

Mijn profiel

Beheer

Zoek naar...

NL

ANDERE PROJECTEN (KLIK OP HET BEELD)



Waterplanten van België

Specimens Plantentuin Meise

0% Gevalideerd 9% Ingevoerd 3191 Taken



Poaceae (B)

Specimens Plantentuin Meise

0% Gevalideerd 29% Ingevoerd 3680 Taken



Wild Meise, cameraval 3 (22/08/2018 - 18/09/2018)

Beelden Plantentuin Meise

0% Gevalideerd 30% Ingevoerd 285 Taken



Faunatunnels, cameraval 1

Beelden Provincie Antwerpen

8% Gevalideerd 50% Ingevoerd 1532 Taken



DOEDAT STATISTIEKEN

207 Vrijwilligers

69832 taken van 89776 afgerond

SCOREBORD

Dagjestoerist

Top 20 bekijken



Dieter Slos

50

Wekelijks wonder

Top 20 bekijken



Dieter Slos

647

Maandelijkse kampioen

Top 20 bekijken



Myriam Engelen

1556

DoeDat Legende

Top 20 bekijken



Myriam Engelen

22372

MEEST RECENTE BIJDRAGE



Marie-Gilain Van Hoey heeft 62 taken van het project Waterplanten van België ingevoerd.

8 uur geleden



+57 Meer foto's

[Doe mee met dit project >](#)



brigitte Terry heeft 1370 taken van het project Brassicaceae (C) ingevoerd.

8 uur geleden



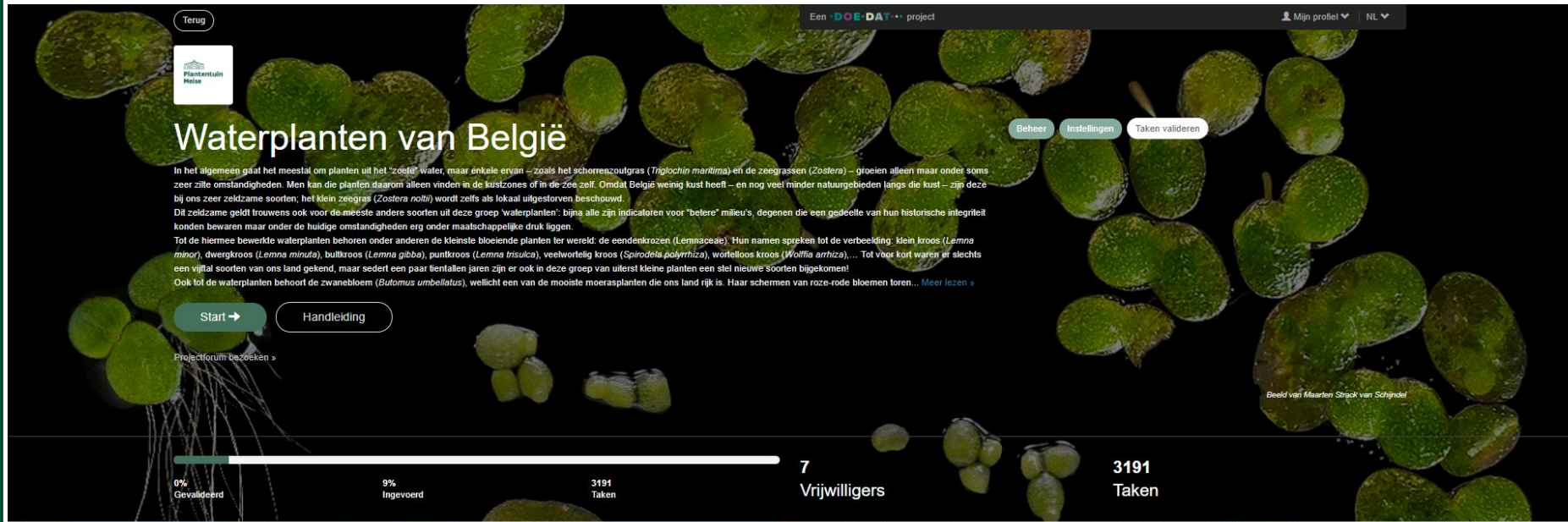
+1365 Meer foto's



Plantentuin Meise

DOE·DAT

DoeDat.be



[Terug](#) Een **DOE·DAT** project [Mijn profiel](#) [NL](#)

Plantentuin Meise

Waterplanten van België

[Beheer](#) [Instellingen](#) [Taken valideren](#)

In het algemeen gaat het meestal om planten uit het 'zoete' water, maar enkele ervan – zoals het schorrenzoutgras (*Triglochin maritima*) en de zeegrassen (*Zostera*) – groeien alleen maar onder soms zeer ziltte omstandigheden. Men kan die planten daarom alleen vinden in de kustzones of in de Zee zelf. Omdat België weinig kust heeft – en nog veel minder natuurgebieden langs die kust – zijn deze bij ons zeer zeldzame soorten, het klein zeggras (*Zostera noltii*) wordt zelfs als lokaal uitgestorven beschouwd.

Dit zeldzame geldt trouwens ook voor de meeste andere soorten uit deze groep 'waterplanten': bijna alle zijn indicatoren voor 'betere' milieu's, degenen die een gedeelte van hun historische integriteit konden bewaren maar onder de huidige omstandigheden erg onder maatschappelijke druk liggen.

Tot de hiermee bewerkte waterplanten behoren onder anderen de kleinste bloeiende planten ter wereld: de eendenkrozen (Lemnaceae). Hun namen spreken tot de verbeelding: klein kroos (*Lemna minor*), dwergkroos (*Lemna minuta*), bulkroos (*Lemna gibba*), puntkroos (*Lemna trisulca*), veelwortelig kroos (*Spirodela polyrrhiza*), wortelloos kroos (*Wolffia arrhiza*)... Tot voor kort waren er slechts een vijftal soorten van ons land gekend, maar sedert een paar tientallen jaren zijn er ook in deze groep van uiterst kleine planten een stel nieuwe soorten bijgekomen!

Ook tot de waterplanten behoort de zwanebloem (*Botanum umbellatus*), wellicht een van de mooiste moerasplanten die ons land rijk is. Haar schermen van roze-rode bloemen foren... [Meer lezen](#)

[Start →](#) [Handleiding](#)

[Projectforum bezoeken](#)

0% Gevalideerd 9% Ingevoerd 3191 Taken

7 Vrijwilligers 3191 Taken

Beeld van Maarten Strack van Schipndel



DoeDat.be

Een **DOE·DAT** project

Mijn profiel NL

DOE·DAT Waterplanten van België BR0000010157398.jpg
Barcode BR0000010157398

Over slaan Forumonderwerp aanmaken Handleiding



Barcode: BR0000010157398
Taxon: *Butomus umbellatus*

1. Identificatie Verkleinen

Latijnse naam * ?

Lokale naam ?

Gebruiken ?

2. Inzamelgegevens

Verzamelaar(s) zoals gegeven * ?

Verzamelaar (standaard) * ?

Verzamelnnummer * ?

Inzameldatum *
(van) DD MM JJJJ ?
(tot) DD MM JJJJ ?

Habitat ?

Gekweekt? ?

Beschrijving plant ?

Divers ?

3. Specificaties lokaliteit

Locatie * ?

Hoogte van - tot ?

IFBL rastercel ?

Coördinaten zoals gegeven ?

Als de geografische coördinaten niet worden vermeld op het etiket, zoek ze aan de hand van de cartografische tool hieronder.

Cartografische tool ?

Breedtegraad ?

Lengtegraad ?

Onzekerheid coördinaten (meter) ?

Administratieve indeling ?

Land * ?

4. Extra gegevens – Gegevens die onafhankelijk zijn van het inzamelmoment.

Geen etiket? ?

Meerdere specimen? ?

Onvolledige transcriptie? ?

Verkleinen



Plantentuin Meise

DOE·DAT

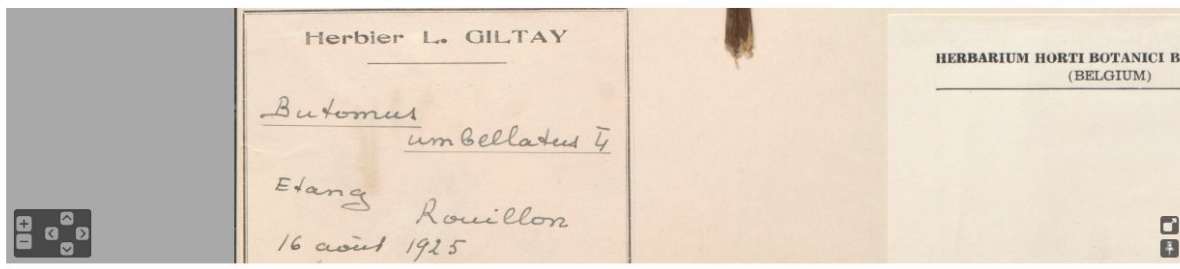
DoeDat.be

Een **DOE·DAT** project

Mijn profiel ▼ NL ▼

DOE·DAT · Waterplanten van België BR0000010157398.jpg
Barcode BR0000010157398 [Twitter](#)

[Overslaan](#) [Forumonderwerp aanmaken](#) [Handleiding](#)



Barcode: BR0000010157398
Taxon: *Butomus umbellatus*

1. Identificatie Verkleinen

Latijnse naam * ?

Lokale naam ?

Gebruiken ?

2. Inzamelgegevens

Verzamelaar(s) zoals gegeven *

 ?

Verzamelaar (standaard) *

 ?

Verzamelnummer *

 ?

Inzameldatum *

(van) DD MM JJJJ ?

(tot) DD MM JJJJ ?

Habitat

 ?

Gekweekt?

 ?

Beschrijving plant

 ?

Divers

 ?

3. Specificaties lokaliteit

Locatie *

 ?

Hoogte

van - tot ?

IFBL rastercel

 ?

Coördinaten zoals gegeven

 ?

Als de geografische coördinaten niet worden vermeld op het etiket, zoek ze aan de hand van de cartografische tool hieronder.

Cartografische tool

[Cartografische tool](#) ?

Breedtegraad

 ?

Lengtegraad

 ?

Onzekerheid coördinaten (meter)

 ?

Administratieve indeling

 ?

Land *

 ?

4. Extra gegevens – Gegevens die onafhankelijk zijn van het inzamelmoment.

Geen etiket?

 ?

Meerdere specimen?

 ?

Onvolledige transcriptie?

 ?

Plantentuin Meise

DOE·DAT

DoeDat.be

DOE·DAT · Waterplanten van België BR0000010157398.jpg
Barcode BR0000010157398

Herbier L. GILTA
Butomus umbellatus
Etang Rouillon
16 août 1925

2. Inzamelgegevens
Verzamelaar(s) zoals gegeven *
L. Gillet
Verzamelaar (standaard) *
Gillet L. (1903-1937)
Verzamelnnummer *
S.N.
Inzameldatum *
(van) 16
(tot) DD
Habitat
Etang
Gekweekt?
Beschrijving plant
Divers

4. Extra gegevens – Gegevens die onafhankelijk zijn van het inzamelmoment.
Geen etiket?
Onvolledige transcriptie?
Meerdere specimens?

Cartografische tool

PLAATS ZOEKEN
Rouillon

AFWIJKING COÖRDINATEN (METER)
Afwijking aanpassen
1000

LOCATIE
Latitude / Breedte: 48.0039
Longitude / Lengte: 0.1355
Locatie: Rouillon, Frankrijk

Waarden kopiëren

code: BR0000010157398
naam: *Butomus umbellatus*
Identificatie
Wetenschappelijke naam *
Vulnaam
Vulnaam
Vulnaam

Verkleinen

Verkleinen

Cartografische tool



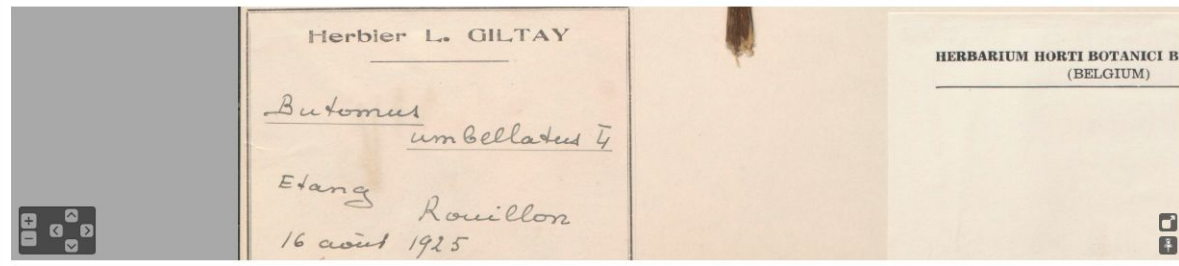
DoeDat.be

Een **DOE·DAT** project

Mijn profiel NL

DOE·DAT Waterplanten van België BR0000010157398.jpg
Barcode BR0000010157398 [Tweet](#)

Overslaan Forumonderwerp aanmaken Handleiding



Barcode: BR0000010157398
Taxon: *Butomus umbellatus*

1. Identificatie Verkleinen

Latiïse naam * ?

Lokale naam ?

Gebruiken ?

2. Inzamelgegevens

Verzamelaar(s) zoals gegeven *

?

Verzamelaar (standaard) *

?

Verzamelnnummer *

?

Inzameldatum *

(van) ?

(tot) ?

Habitat

?

Gekweekt?

?

Beschrijving plant

?

Divers

?

3. Specificaties lokaliteit

Locatie *

?

Hoogte

van - tot ?

IFBL rastercel

?

Coördinaten zoals gegeven

?

Als de geografische coördinaten niet worden vermeld op het etiket, zoek ze aan de hand van de cartografische tool hieronder.

Cartografische tool

[Cartografische tool](#) ?

Breedtegraad

?

Lengtegraad

?

Onzekerheid coördinaten (meter)

?

Administratieve indeling

?

Land *

?

4. Extra gegevens – Gegevens die onafhankelijk zijn van het inzamelmoment

Geen etiket?

?

Meerdere specimens?

?

Onvolledige transcriptie?

?

DoeDat.be

Een **DOE·DAT** project

Mijn profiel NL



→ Rouillon
16 août 1925



2. Inzamelgegevens

Verzamelaar(s) zoals gegeven *

L. Giltay ?

Verzamelaar (standaard) *

Giltay L. (1903-1937) ?

Verzamelnnummer *

S.N. ?

Inzameldatum *

(van) 16 08 1925 ?

(tot) DD MM JJJJ ?

Habitat

Etang ?

Gekweekt?

?

Beschrijving plant

?

Divers

?

3. Specificaties lokaliteit

Locatie *

Rouillon ?

Hoogte

van - tot ?

IFBL rastercel

?

Coördinaten zoals gegeven

?

Als de geografische coördinaten niet worden vermeld op het etiket, zoek ze aan de hand van de cartografische tool hieronder.

Cartografische tool

Cartografische tool ?

Breedtegraad

48.0039 ?

Lengtegraad

0.1355 ?

Onzekeerheid coördinaten (meter)

1000 ?

Administratieve indeling

Pays de la Loire ?

Land *

?

4. Extra gegevens – Gegevens die onafhankelijk zijn van het inzamelmoment

Verkleinen

Geen etiket?

?

Meerdere specimen?

?

Onvolledige transcriptie?

?

5. Notities Voer hier alle mogelijke commentaren in die nuttig kunnen zijn tijdens het valideren van deze taak.

Verkleinen

Je notities

Opslaan

Onafgemaakte taak opslaan

Over slaan

Forumonderwerp aanmaken



Plantentuin Meise

DOE·DAT

DoeDat.be



[Startpagina](#) > [En daarna?](#)

Invoer opgeslagen

Bedankt! Je invoer werd opgeslagen op 4:52:36 januari 2019.

- [Andere taak invoeren](#)
- [Terug naar opgeslagen taak](#)
- [Ga naar startpagina van het project](#)
- [Mijn bijdragen bekijken \(inclusief alle opgeslagen taken\)](#)

WAAROM MEEDOEN?

Steun onderzoek

Help wetenschappers de biodiversiteit beter te begrijpen.

Word online vrijwilliger

Stuit je aan bij een groep vrijwilligers die wetenschap en cultuur ondersteunen.

Maak gegevens beschikbaar

Open een schat aan informatie die gelinkt is aan onze erfgoed collecties.

Projecten

[Alle projecten bekijken](#)

Over DoeDat

[Wat is DoeDat?](#)
[Waarom gegevens invoeren?](#)
[Project indienen](#)
[Nuttige referenties](#)

Hoe word ik vrijwilliger?

[Word online vrijwilliger](#)
[Hoe te beginnen?](#)
[Wat gebeurt hierna?](#)
[Voorbeelden](#)

Contacteer ons

Voor vragen betreffende DoeDat en/of melden van problemen:
DoeDat@plantentuinmeise.be

Plantentuin Meise
Nieuwelaan 38, 1890 Meise



DoeDat.be

Terug

Een **DOE·DAT** project

Mijn profiel NL

Plantentuin Meise

Wild Meise, cameraval 5 (22/08/2018 - 18/09/2018)

Beheer Instellingen Taken valideren

In Plantentuin Meise zijn meer dan ruime botanische collecties thuis!
In dit project kun je een inzicht krijgen op enkele van de geheimzinnigere inwoners van de Tuin die weiniger in de kijker worden gezet. Bekijk de beelden die door één van onze cameravallen zijn gemaakt en help ons een toezicht houden op de wilde dieren die de Plantentuin Meise bewonen.

Sleutelwoorden (Latijn):
Belgium, Hortus Botanicus Meise, Photographemata.

Start → Handleiding

Projectforum bezoeken >

0% Gevalideerd 55% Ingevoerd 1580 Taken


5 Vrijwilligers 1580 Taken

Beeld van *Vulpes vulpes*

Kaart

INGEVOERDE LOCATIES

Op deze kaart vind je alle locaties van ingevoerde records terug van het project "Wild Meise, cameraval 5 (22/08/2018 - 18/09/2018)".



The map displays the Plantentuin Meise area with green highlights indicating collection locations. Key landmarks include Auberger Napoleon, KFC MEISE, China-Town Meise, and the main botanical garden area. Surrounding areas like BEEKKANT, MIERENDONK, and Grimberge are also visible.



DoeDat.be

•DOE•DAT• Wild Meise, trail camera 5 (18/09/2018 - 24/10/2018) 021018_cam5_thin_0395.JPG
32 of 1,395 [Tweet](#)

[Skip](#) [Create forum topic](#) [Tutorial](#)

1 2 3

Are there any animals visible in the central image?

Yes No I'm not sure



This image is particularly interesting – alert the DoeDat team.



Only record the animals visible in the central image. Move between images to better see what's coming in or going out.

[Next step >](#)

Notes Record here any comments you may have about this task which might assist us in validating this task.

[Shrink](#)

Your notes

DoeDat.be

DOE·DAT ··· Wild Meise, trail camera 5 (18/09/2018 - 24/10/2018) 021018_cam5_thin_0395.JPG
32 of 1.395



This image is particularly interesting – alert the DoeDat team.



Only record the animals visible in the central image. Move between images to better see what's coming in or going out.

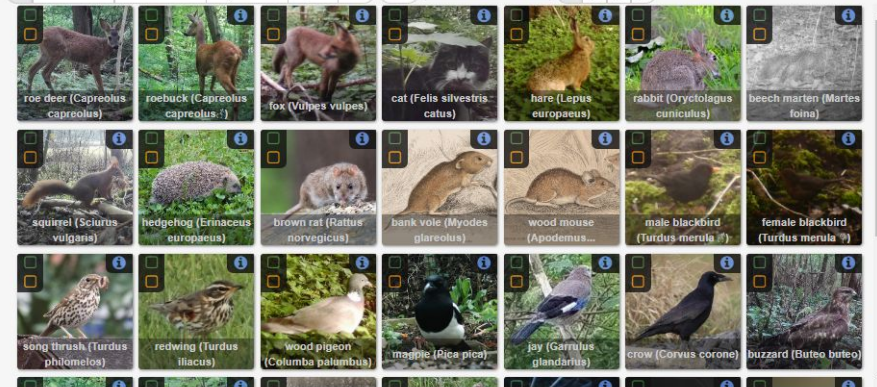
A · DOE·DAT ··· project My profile ··· EN ···

[Skip](#) [Create forum topic](#) [Tutorial](#)

1 2 3

Select the animals that are present in the image.

All Small mammals Medium mammals Large mammals Reptiles Birds Other Filter



[Next step >](#)

Notes Record here any comments you may have about this task which might assist us in validating this task. [Shrink](#)

Your notes



Plantentuin Meise

DOE·DAT ···

DoeDat.be

•DOE•DAT••• Wild Meise, trail camera 5 (18/09/2018 - 24/10/2018) 021018_cam5_thin_0395.JPG
32 of 1.395 [Twitter](#)



This image is particularly interesting – alert the DoeDat team.



Only record the animals visible in the central image. Move between images to better see what's coming in or going out.

Notes Record here any comments you may have about this task which might assist us in validating this task.

Your notes

A •DOE•DAT••• project My profile EN

[Skip](#) [Create forum topic](#) [Tutorial](#)

1 2 3

Select the animals that are present in the image.

All Small mammals Medium mammals Large mammals Reptiles Birds Other Filter

<input type="checkbox"/> roe deer (<i>Capreolus capreolus</i>)	<input type="checkbox"/> roebuck (<i>Capreolus capreolus</i>)	<input checked="" type="checkbox"/> fox (<i>Vulpes vulpes</i>)	<input type="checkbox"/> cat (<i>Felis silvestris catus</i>)	<input type="checkbox"/> hare (<i>Lepus europaeus</i>)	<input type="checkbox"/> rabbit (<i>Oryctolagus cuniculus</i>)	<input type="checkbox"/> beech marten (<i>Martes foina</i>)
<input type="checkbox"/> squirrel (<i>Sciurus vulgaris</i>)	<input type="checkbox"/> hedgehog (<i>Eriaceus europaeus</i>)	<input type="checkbox"/> brown rat (<i>Rattus norvegicus</i>)	<input type="checkbox"/> bank vole (<i>Myodes glareolus</i>)	<input type="checkbox"/> wood mouse (<i>Apodemus...</i>)	<input type="checkbox"/> male blackbird (<i>Turdus merula</i>)	<input type="checkbox"/> female blackbird (<i>Turdus merula</i>)
<input type="checkbox"/> song thrush (<i>Turdus philomelos</i>)	<input type="checkbox"/> redwing (<i>Turdus iliacus</i>)	<input type="checkbox"/> wood pigeon (<i>Columba palumbus</i>)	<input type="checkbox"/> magpie (<i>Pica pica</i>)	<input type="checkbox"/> jay (<i>Garrulus glandarius</i>)	<input type="checkbox"/> crow (<i>Corvus corone</i>)	<input type="checkbox"/> buzzard (<i>Buteo buteo</i>)

There is definitely a fox (*Vulpes vulpes*) in the image.

Next step >

Shrink



Plantentuin Meise

•DOE•DAT•••

DoeDat.be



This image is particularly interesting – alert the DoeDat team.



Only record the animals visible in the central image. Move between images to better see what's coming in or going out.

[Skip](#) [Create forum topic](#) [Tutorial](#)

1 2 3

Select the animals that are present in the image.

All Small mammals Medium mammals Large mammals Reptiles Birds Other Filter

<input type="checkbox"/> male blackbird (Turdus merula)	<input type="checkbox"/> female blackbird (Turdus merula)	<input type="checkbox"/> song thrush (Turdus philomelos)	<input type="checkbox"/> redwing (Turdus iliacus)	<input type="checkbox"/> wood pigeon (Columba palumbus)	<input type="checkbox"/> magpie (Pica pica)	<input type="checkbox"/> jay (Garrulus glandarius)
<input type="checkbox"/> crow (Corvus corone)	<input type="checkbox"/> buzzard (Buteo buteo)	<input type="checkbox"/> male mallard (Anas platyrhynchos)	<input type="checkbox"/> female mallard (Anas platyrhynchos)	<input type="checkbox"/> male pheasant (Phasianus...)	<input type="checkbox"/> female pheasant (Phasianus...)	<input checked="" type="checkbox"/> robin (Erithacus rubecula)
<input type="checkbox"/> wren (Troglodytes troglodytes)	<input type="checkbox"/> duncock (Prinella modularis)	<input type="checkbox"/> great tit (Parus major)	<input type="checkbox"/> other or unknown bird			

There is definitely a robin (Erithacus rubecula) in the image.

Next step >

Notes Record here any comments you may have about this task which might assist us in validating this task.

Shrink

Your notes



DoeDat.be

DoeDat Forum

FORUMONDERWERP VINDEN









Fora zoeken

Recente onderwerpen of onderwerpen in de kijker

Algemene discussieonderwerpen

Projectora

Gevolgde onderwerpen

Onderwerp	Antwoorden	Aantal keer bekeken	Gepost door	Gepost op	Vorig antwoord		
 BR000007127984.jpg	0	1	Myriam Engelen	03 feb 2019 17:32:35		antwoord	Bewerken Wissen
 BR0000011478508.jpg	0	2	Myriam Engelen	03 feb 2019 17:01:07		antwoord	Bewerken Wissen
IN.	3	21	Kris Maes	21 jan 2019 10:21:56	01 feb 2019 09:44:47	antwoord	Bewerken Wissen
 BR0000010470312.jpg	2	11	Marie-Gilain Van Hoey	22 jan 2019 10:03:25	23 jan 2019 09:05:00	antwoord	Bewerken Wissen
 BR0000010470312.jpg	1	7	Marie-Gilain Van Hoey	22 jan 2019 10:03:35	22 jan 2019 13:28:09	antwoord	Bewerken Wissen
 BR0000010809532.jpg	1	6	Myriam Engelen	18 jan 2019 17:51:43	22 jan 2019 09:31:27	antwoord	Bewerken Wissen
 BR0000010721162.jpg	1	7	Myriam Engelen	13 jan 2019 11:33:08	16 jan 2019 15:02:57	antwoord	Bewerken Wissen
 BR0000010721193.jpg	2	11	Myriam Engelen	13 jan 2019 12:00:29	16 jan 2019 15:00:49	antwoord	Bewerken Wissen
 BR0000010719268.jpg	1	7	Myriam Engelen	10 jan 2019 15:46:42	11 jan 2019 09:11:29	antwoord	Bewerken Wissen



DoeDat.be



VRIJWILLIGERSPROFIEL

Sofie Desmedt (dat ben jij!)

123

Totale bijdrage

89

Ingevoerde taken

34

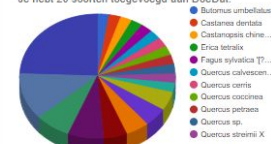
Gevalideerde taken

PRESTATIES



JOUW AANDEEL

Je hebt 20 soorten toegevoegd aan DoeDat.



Je hebt aan 17 projecten deelgenomen
Je hebt 0.08% ingevoerd van alle uitgeoefende taken op DoeDat

Eerste invoer in okt 2017.

Ingevoerde taken

Opgeslagen taken

Gevalideerde taken

Forumactiviteiten

Gebruikersinstellingen

88 gevonden taken

Zoek naar

ID	Beeld-ID	Barcode	Project	Ingevoerd	Gevalideerd	Status	Actie
1938393	071018_cam5_thin_0489.JPG		1935799	Feb 4, 2019 4:50:31 PM		Ingevoerd	Bekijken Valideren
1938246	041018_cam5_thin_0440.JPG		1935799	Feb 4, 2019 4:48:54 PM		Ingevoerd	Bekijken Valideren
1938111	021018_cam5_thin_0395.JPG		1935799	Feb 4, 2019 4:48:22 PM		Ingevoerd	Bekijken Valideren
1841345	BR0000010157398.jpg	BR0000010157398	1785882	Jan 29, 2019 4:52:36 PM		Ingevoerd	Bekijken Valideren
1026933	030518_CAM5_LOG_0740.JPG		1015225	Jul 12, 2018 3:16:23 PM	Jan 23, 2019 4:25:10 PM	Gevalideerd	Bekijken Valideren
1026306	030518_CAM5_LOG_0540.JPG		1015225	Jul 12, 2018 3:15:20 PM	Nov 27, 2018 7:32:31 PM	Gevalideerd	Bekijken Valideren



DoeDat.be



Instituten

Beheren

ALLE INSTITUTEN
Getoond: 4 instituten

Zoek naar...



ICEDIG

1 Instituut 29 Vrijwilligers 1739 Taken



Plantentuin Meise

53 Instituten 196 Vrijwilligers 77805 Taken



Provincie Antwerpen

1 Instituut 28 Vrijwilligers 1532 Taken







Rosa Belgica

2 Instituten 20 Vrijwilligers 8640 Taken

DOEDAT STATISTIEKEN

207 Vrijwilligers
71532 taken van 89776 afgerond

SCOREBORD


Dagjestoerist	Top 20 bekijken
 brigitte Terry	19
Wekelijks wonder	Top 20 bekijken
 brigitte Terry	53
Maandelijkse kampioen	Top 20 bekijken
 brigitte Terry	153
DoeDat Legende	Top 20 bekijken
 Myriam Engelen	22663

MEEST RECENTE BIJDRAGE



DoeDat.be

Back A · **DOE·DAT** · project My profile | EN



Provincie Antwerpen

Fauna tunnels, trail camera 1

Admin Settings Validate tasks

On different locations in the province of Antwerp we've set up trailcams in fauna tunnels. These wildcams make pictures of animals that pass by or pass through the tunnel. With this information we learn more about which animals use these tunnels and about their behaviour in the tunnels and the surroundings. Help us monitor the fauna tunnels, and learn more about the wild animals in and near fauna tunnels in the province of Antwerp.

Keywords (Latin):
Belgium, Provincia Antverpia, Photographemata.

[Get started →](#) [Tutorial](#)

[Visit project forum >](#)

Image of Apodemus sp.

8% Validated

51% Transcribed

1532 Tasks

7

Volunteers


1532

Tasks

Map

RECORDED LOCATIONS

On this map you find all the locations of transcribed records of the project "Fauna tunnels, trail camera 1".



<https://www.doedat.be/forum/projectForum?projectId=1170268>



Bedankt!

vragen?

zelf eens proberen?

Interesse om samen te werken?

doedat@plantentuinmeise.be



•DOE•DAT•••

www.doedat.be

Wetenschap voor iedereen!



Plantentuin Meise

•DOE•DAT•••